




Legende


 Natura 2000-Gebietsgrenze


6.2 Notwendige Erhaltungsmaßnahmen

 6.2.3 Bedarfsorientierte Pflege zur Offenhaltung der Kleingewässer

 6.2.4 Erhaltung der Habitateigenschaften des Kührener Teichs

 6.2.5 Extensive Pflege der Wiesen am Südufer des Kührener Teichs

 6.2.7 Erhaltung der ausgewiesenen Naturwälder

 6.2.13 Erhalt der Pufferzone zu angrenzenden Ackerflächen

6.4 Sonstige Pflege- und Entwicklungsmaßnahmen

 6.4.3 Schutz des artenreichen Eschenwaldes

Managementplan

FFH-Gebiet
DE-1727-392 „Lanker See und Kührener Teich“
+
Vogelschutzgebiet
DE-1727-401 „Lanker See“

Karte 7c - Maßnahmen



Maßstab: 1:7500

Kartengrundlage: DGK5-V, @LvermA-SII

Stand: September 2015

