











Legende




Lebensraumtypen nach Biotopkartierung SH (Stand 9/2021)


-  3150 eutropher See
-  7220 Kalktuffquelle *
-  9110 bodensaurer Buchenwald
-  9130 Waldmeister-Buchenwald
-  9190 bodensaurer Eichenwald auf Sand
-  91E0 Auwald *
-  7220 Kalktuffquelle * / 91E0 Auwald *

Erhaltungszustand

-  Erhaltungszustand B
-  Erhaltungszustand C
-  nicht bewertet

Vorkommen von Arten nach Anhang II der FFH-Richtlinie

-  *Anisus vorticulus* (TROSCHEL, 1834)
-  *Unio crassus crassus* (RETZIUS)
-  *Vertigo moulinsiana* (DUPUY, 1849)

 FFH-Teilgebiet

* prioritärer Lebensraumtyp

Managementplan

FFH-Gebiet DE-1725-392 "Gebiet der Oberen Eider inklusive Seen"
 - Teilgebiet Westensee incl. Ölbunker Jägerslust -
 und EU-Vogelschutzgebiet
DE-1725-401 "NSG Ahrensee und nordöstlicher Westensee"

Karte 5g - Lebensraumtypen -



Maßstab: 1 : 5.000

Stand: 12.07.2023



Bearbeitung:
 Lokale Aktion
 Naturpark Westensee - Obere Eider

Kartengrundlage: DGK5-V, ©LVerGeo-SH

fachlich: A. Wanner

kartogr./GIS: M. Stapelfeldt