









Legende

Lebensraumtypen nach Biotopkartierung SH (Stand 9/2021)

-  3140 olig.-mesotr. basenreiches Gewässer
-  3150 eutropher See
-  7230 kalkreiches Niedermoor
-  9190 bodensaurer Eichenwald auf Sand

Erhaltungszustand

-  Erhaltungszustand B
-  Erhaltungszustand C
-  nicht bewertet
-  FFH-Teilgebiet

Managementplan

**FFH-Gebiet DE-1725-392 "Gebiet der Oberen Eider inklusive Seen"
- Teilgebiet Westensee incl. Ölbunker Jägerslust -
und EU-Vogelschutzgebiet
DE-1725-401 "NSG Ahrensee und nordöstlicher Westensee"**

Karte 5b - Lebensraumtypen -



Maßstab: 1 : 5.000

Stand: 12.07.2023



Bearbeitung:
Lokale Aktion
Naturpark Westensee - Obere Eider

Kartengrundlage: DGK5-V, ©LVerGeo-SH

fachlich: A. Wanner

kartogr./GIS: M. Stapelfeldt

