










**Legende**

**6.2 Notwendige Maßnahmen**

-  (M 6.2.7) Erhalt der Stillgewässer (LRT 3140, 3150)
-  (M 6.2.8) Erhalt der nutzungs freien Ufer-/Niederungsbereiche
-  (M 6.2.29) Naturnahe Waldbewirtschaftung und (M 6.3.28) Verbesserung der Struktur und Naturnähe der LRT-Buchenwälder (LRT 9110, 9130)
-  (M 6.2.30) Erhalt der Kalktuffquellenbereiche (LRT 7220\*)

**6.3 Weitergehende Maßnahmen**

-  (M 6.3.1) Extensive Grünlandnutzung
-  (M 6.3.33) Natürliche Entwicklung im Bereich der Kalktuffquellen (LRT 7220\*)
-  (M 6.3.34) Naturnahe Entwicklung sonstiger Wälder und Baumbestände
-  (M 6.3.35) Natürliche Entwicklung der Wälder und Gebüsche im Ufer- und Niederungsbereich

 Siedlung, Straßen, Bebauung

 FFH-Teilgebiet

Maßnahmen zu den Themen Wassersport sowie Angeln & Fischerei sind in den thematischen Karten 11.1 (Wassersport) und 11.2 (Angeln & Fischerei) dargestellt.

**Managementplan**

**FFH-Gebiet DE-1725-392 "Gebiet der Oberen Eider inklusive Seen" - Teilgebiet Westensee incl. Ölbunker Jägerslust - und EU-Vogelschutzgebiet DE-1725-401 "NSG Ahrensee und nordöstlicher Westensee"**

**Karte 11a - Maßnahmen -**



Maßstab: 1 : 5.000

Stand: 04.04.2023



Bearbeitung:  
Lokale Aktion  
Naturpark Westensee - Obere Eider

Kartengrundlage: DGK5-V, ©LVerGeo-SH

fachlich: A. Wanner

kartogr./GIS: M.Stapelfeldt

