


## Legende


### 6.2 Notwendige Maßnahmen


#### 6.2.17 Verzicht auf Angelnutzung auf dem Ahrensee


 Verzicht auf Angelnutzung auf dem Ahrensee (s.auch 6.1.7)

#### 6.2.21 Einhaltung der Befahrungsverbote für Angler

##### NSG-Verordnung:


 NSG: Angeln nur zwischen 16.7.-15.3. und nur vom Boot aus, Ufer nicht betreten


 Angeln und Befahren ganzjährig verboten


 20 m Abstand von Ufervegetation/Ufer halten

 Eider im Naturschutzgebiet: Ufer nicht betreten, kein Angeln von Land

##### Weitere Vorgaben:

 50 m Abstand von Ufervegetation/Ufer halten (15.4.-15.6.)

 Fischereifreie Zone in der Hohenhuder Bucht (s.auch 6.1.5)

 Fischerei-Schongebiet in der Hohenhuder Bucht (s.auch 6.1.6)

### 6.3 Weitergehende Maßnahmen


#### 6.3.15 Beruhigung der Wulfsfelder Uferzone

 50 m Abstand von Ufervegetation/Ufer halten


#### 6.3.16 Beruhigung der Buchten im Vogelschutzgebiet bzgl. Fischerei

 Verzicht auf erwerbsfischereiliche Nutzung

#### 6.3.17 Beruhigung der Uferzone im Bossee

 20 m Abstand von Ufervegetation/Ufer halten

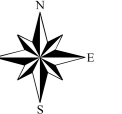
 Natur- und Vogelschutzgebiet "Ahrensee und nordöstlicher Westensee"

 Fauna-Flora-Habitat-Gebiet "Gebiet der Oberen Eider incl. Seen" (Europäisches Schutzgebiet)

## Managementplan

**FFH-Gebiet DE-1725-392 "Gebiet der Oberen Eider inklusive Seen"**  
 - Teilgebiet Westensee incl. Ölbunker Jägerslust -  
 und EU-Vogelschutzgebiet  
**DE-1725-401 "NSG Ahrensee und nordöstlicher Westensee"**

### Karte 11.2 - Maßnahmen Angeln & Fischerei



Maßstab: 1 : 20.000

Stand: 04.04.2023

Bearbeitung:  
Lokale Aktion  
Naturpark Westensee - Obere Eider

SH  Schleswig-Holstein  
Ministerium für Energiewende,  
Klimaschutz, Umwelt und Natur

Kartengrundlage: © basemap.de / BKG 04.2023

fachlich: A. Wanner

kartogr./GIS: M. Stapelfeldt