

# Managementplan

1725 - 392 / Gebiet der Oberen Eider incl. Seen  
 1725 - 401 / NSG Ahrensee und nordöstlicher Westensee

Karte 1 - Übersicht -



Maßstab: 1 : 75.000

Stand: 28.11.2017



Schleswig-Holstein  
 Ministerium für Energiewende,  
 Landwirtschaft, Umwelt, Natur  
 und Digitalisierung




Bearbeitung:  
 Lokale Aktion  
 Naturpark Westensee - Obere Eider



Kartengrundlage: DTK100-V, ©LVermGeo-SH

fachlich: A. Wanner

kartogr./GIS: A. Wanner

-  FFH-Gebiet 1725-392 "Gebiet der oberen Eider incl. Seen"
-  Vogelschutzgebiet 1725-401 "NSG Ahrensee und nordöstlicher Westensee"
-  Teilgebiet Landesforsten Grevenkrug/Techelsdorf

