

Managementplan

Vogelschutzgebiet DE 1622-493 "Eider-Treene-Sorge-Niederung" Teilgebiet "Treene SO"

Karte 3a2 - Entwicklungsziele - (südl. Bereich)



Maßstab: 1 : 21.000 Stand: 09.10.2013

Bearbeitung: Kuno e.V.








Ministerium für Energiewende, Landwirtschaft, Umwelt und ländliche Räume des Landes Schleswig-Holstein



Kartengrundlage: TK25-V, ©LVermA-SH

fachlich: M. Bode kartogr./GIS: M. Bode

Legende

- | | | | |
|---|--|---|----------------------|
| Entwicklungsziele | | Sonstiges | |
|  | offenes, feuchtes - nasses, kurzrasiges Grünland für Wiesenvögel u. rastende Schwäne |  | Ackernutzung |
|  | Wiesenvogelkerngebiet: Vorrang für Offenhaltung und ggf. Wasserhaltemaßnahmen |  | Teilgebiet Treene SO |
|  | natürliche Entwicklung Erlenbruchwald | | |
|  | natürliche Entwicklung Auenwald | | |
|  | natürliche Entwicklung Weidenfeuchtgebüsch | | |