

Managementplan

Anlage 8

Für das europäische Vogelschutzgebiet DE-1622-493 "Eider-Treene-Sorge Niederung"
-Teilgebiet Tollenmoor / Ostfelder Koog-

Karte 3a:
Entwicklungsziele



1:10.000

Stand: Okt. 2019



Bearbeitung:
Projektgruppe
Natura 2000 u. KUNO e.V.











500 250 0 500 Meter

Kartengrundlage:
dgg5_g_utm Grundriss(c)Geobasis-DE/LVermGeoSH

fachlich:
J.Jacobsen 5343 u. Dr. M. Bode

GIS: 5344
M.Mielke

Legende

-  Geltungsbereich MP
-  Erhalt und Entwicklung von offenem, feuchten-nassem, störungsarmem, von Herbst - Spätwinter kurzrasigem Grünland mit an Wiesenvögel angepasster, unterschiedlicher Nutzung
-  Erhalt und Entwicklung von arten- und strukturreichem Dauergrünland
-  Erhalt und Entwicklung von binsen- und seggenreichen Nasswiesen
-  Erhalt und Entwicklung von frischem bis nassem, artenreichem Grünland, ggf. mit temporären Flachwasserzonen
-  Erhalt und Entwicklung von Röhricht, Sumpf, Bruchwald
-  Erhalt und Entwicklung von Naturwald
-  Erhalt Kleingewässer

