





**Legende**


 Europäisches Vogelschutzgebiet


**6.2. Notwendige Erhaltungs- und Wiederherstellungsmaßnahmen**

 6.2.1. Extensive Grünlandbewirtschaftung: Beweidung oder 1- 2schürige Mahd mit Abtransport; Mahd mit Nachweide (Mahd ab 21 Juni)


 6.2.2. Natürliche Entwicklung von Röhrichten und Rieden, ggf. unregelmäßige Pflegemahd bei günstigen Witterungsverhältnissen mit Abtransport, ggf. mit Mähraupe

 6.2.3. Mahd/Beweidung und Instandhaltung der Randverwaltung

 6.2.4. Natürliche Entwicklung der Stillgewässer einschließlich der Schwimmblattvegetation und des Ufersaumes (schonende Gewässerunterhaltung soweit erforderlich)

 6.2.5. Natürliche Entwicklung des Bruchwaldes mit moortypischen Wasserständen




**6.3. Weitergehende Entwicklungsmaßnahmen**

 6.3.1. Extensive Grünlandbewirtschaftung: Beweidung oder 1-2-schürige Mahd mit Abtransport; Mahd mit Nachweide (Mahd ab 21 Juni)

\*\*\* Eine Umsetzung auf privaten Flächen kann nur nach Abschluss freiwilliger Vereinbarungen unter Inanspruchnahme geeigneter Förderinstrumente oder nach Ankauf der Flächen für den Naturschutz erfolgen.

# Managementplan

EGV 1622-493 "Eider-Treene-Sorge-Niederung"  
 Teilgebiet "Schwabstedter Westerkoog"

<p><b>Karte 3c -Erhaltungs und Entwicklungsmaßnahmen</b></p>		
 <p>Schleswig-Holstein                  Ministerium für Energiewende,                  Klimaschutz, Umwelt und Natur</p>	<p>Maßstab: 1 : 7.500    Stand: Jan. 23</p> <p>Bearbeitung:</p> <p>Integrierte Station                  Eider - Treene - Sorge</p>	
<p>Kartengrundlage: GeoBasis-DE/LVermGeo-SH</p>	<p>fachlich: 5343</p>	<p>kartogr./GIS: 5344</p>

