





Legende

 Europäisches Vogelschutzgebiet

Entwicklungsziele

-  Erhalt und Entwicklung der Gewässer als Lebensraum für Vogelarten der Fließ- und Stillgewässer
-  Erhalt und Entwicklung von artenreichem Feuchtgrünland für Vogelarten des offenen, strukturierten Grünlandes
-  Erhalt und Entwicklung eines Mosaikes aus überwiegend ungenutzten Röhrichten, Riedern und Sümpfen mit eingestreuten Weidengebüschen als Lebensraum für Vogelarten der Röhrichte, Feuchtgebüsche und Hochstaudenfluren
-  Erhalt des von Grauweiden dominierten, ungestörten Bruchwaldes mit hohen Wasserständen, viel Alt- und Totholz für einen Strukturreichen Lebensraum für Vogelarten der Bruch- und Feuchtwälder

Managementplan

EGV 1622-493 "Eider-Treene-Sorge-Niederung"
Teilgebiet "Schwabstedter Westerkoog"

Karte 3a - Entwicklungsziele -



Maßstab: 1 : 10.000 Stand: Jan. 2023



Bearbeitung:
Integrierte Station
Eider - Treene - Sorge

Kartengrundlage: GeoBasis-DE/LVermGeo-SH

fachlich: 5343

kartogr./GIS: 5344