













Legende

 Europäisches Vogelschutzgebiet

Höhenschichten

-  -0,75 - -0,5
-  -0,5 - -0,25
-  -0,25 - 0
-  0 - 0,25
-  0,25 - 0,5
-  0,5 - 0,75
-  0,75 - 1
-  1 - 1,25
-  1,25 - 1,5
-  1,5 - 1,75
-  1,75 - 2

Managementplan

EGV 1622-493 "Eider-Treene-Sorge-Niederung"
Teilgebiet "Schwabstedter Westerkoog"

Karte 1d - Höhenschichten -



Maßstab: 1 : 10.000 Stand: Jan. 2023



Bearbeitung:
Integrierte Station
Eider - Treene - Sorge

Kartengrundlage: GeoBasis-DE/LVermGeo-SH

fachlich: 5343

kartogr./GIS: 5344