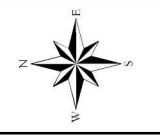


Managementplan

Vogelschutzgebiet DE 1622-493 "Eider-Treene-Sorge-Niederung"
 Teilgebiet "Christiansholm, Friedrchsholm und Hohn"

Karte 1b - Übersicht Teilgebiet -



Maßstab: 1:18.000 Stand: 1.03.2012

Ministerium für Landwirtschaft,
 Umwelt und ländliche Räume
 des Landes Schleswig-Holstein





Bearbeitung:
 Lokale Aktion Kuno e.V.

Kartengrundlage: TK25-V, ©LVermA-SH

fachlich: M. Bode kartogr./GIS: M. Bode

Legende

-  Teilgebietsgrenze
-  Stiftung Naturschutz