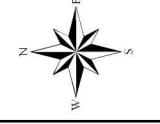


Managementplan

Vogelschutzgebiet DE 1622-493 "Eider-Treene-Sorge-Niederung"
 Teilgebiet "Christiansholm, Friedrchsholm und Hohn"

Karte 3a - Entwicklungsziele -



Maßstab: 1:18.000

Stand: 01.03.2012

Bearbeitung:
 Lokale Aktion Kuno e.V.

Ministerium für Landwirtschaft,
 Umwelt und ländliche Räume
 des Landes Schleswig-Holstein








Kartengrundlage: TK25-V, ©LVermA-SH

fachlich: M. Bode

kartogr./GIS: M. Bode

Legende

-  offenes, feuchtes bis nasses Grünland als Brut- und Nahrungshabitat f. Wiesenvögel u. rastende Schwäne
-  Wiesenvogelkerngebiet: Entwicklung der Brut- und Nahrungshabitate
-  Sukzession
-  Moorentwicklung
-  Teilgebietsgrenze