







Legende

-  Teilgebietsgrenze
-  Hochmoor
-  Niedermoor
-  Kalkmarsch
-  Dwogmarsch
-  Kleimarsch
-  Kleimarsch über Hochmoor
-  Kleimarsch über Niedermoor
-  Organomarsch
-  Abtörungen / Aufschüttungen

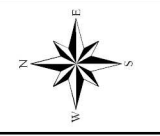
Managementplan

**Vogelschutzgebiet DE 1622-493 "Eider-Treene-Sorge-Niederung"
Teilgebiet "Christiansholm, Friedrichsholm und Hohn"**

Karte 1c - Bodenkarte -

Quelle: Landesamt für Landwirtschaft, Umwelt und ländliche Räume des Landes SH: Bodenkarte von Schleswig-Holstein im Maßstab 1: 25.000

Ministerium für Landwirtschaft,
Umwelt und ländliche Räume
des Landes Schleswig-Holstein



Maßstab: 1:18.000

Stand: 1.03.2012

Bearbeitung:
Lokale Aktion Kuno e.V.

Kartengrundlage: TK25-V, ©LVermA-SH

fachlich: M. Bode

kartogr./GIS: M. Bode