

# Managementplan

**Vogelschutzgebiet DE 1622-493 "Eider-Treene-Sorge-Niederung"  
Teilgebiet "Christiansholm, Friedrichsholm und Hohn"**

**Karte 1d - Schutzgebiets- u. Biotopverbundsystem, geschützte Biotope -**



Maßstab: 1:18.000      Stand: 01.03.2012






Ministerium für Landwirtschaft,  
Umwelt und ländliche Räume  
des Landes Schleswig-Holstein



Bearbeitung:  
Lokale Aktion Kuno e.V.

Kartengrundlage: TK25-V, ©LVermA-SH

fachlich: M. Bode      kartogr./GIS: M. Bode

- Legende**
-  Teilgebietsgrenze
  -  Biotopverbundsystem
  -  seggen- u. binsenreiche Nasswiese
  -  Kleingewässer und Röhrriecht
  -  Hochmoor