



3582600 3582800 3583000 3583200 3583400 3583600 3583800 3584000 3584200 3584400



Landesamt für Landwirtschaft, Umwelt und ländliche Räume des Landes Schleswig-Holstein



FFH-Folgemonitoring

Berichtsperiode 2007-2012

EU-Gebiets-Nr.: **1528-391**

Karte 1 von 3

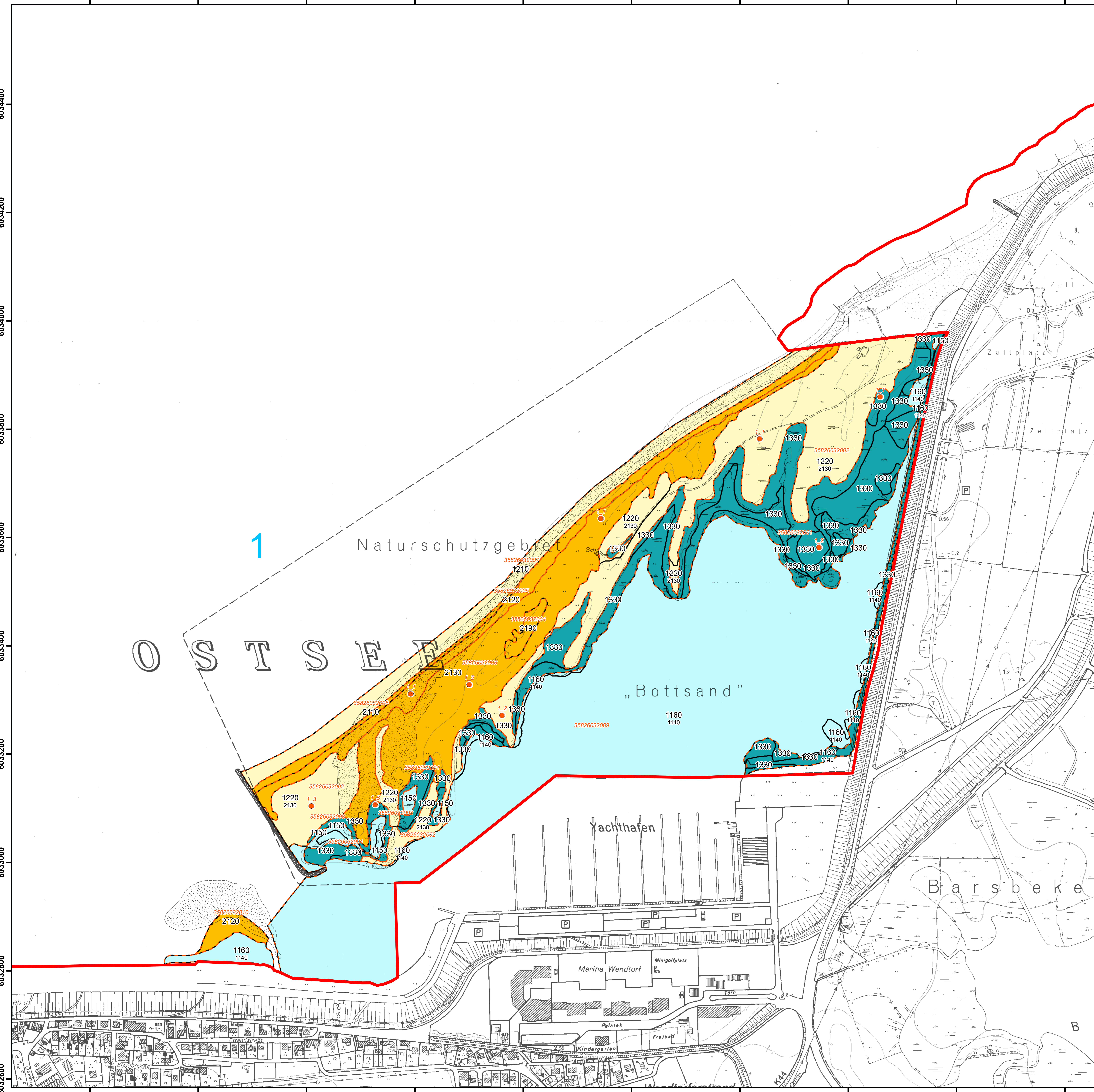
Gebietsname: **Küstenlandschaft Bottsand - Marzkamp und vorgelagerte Flachgründe**

FFH-Lebensraumtypen (LRT)

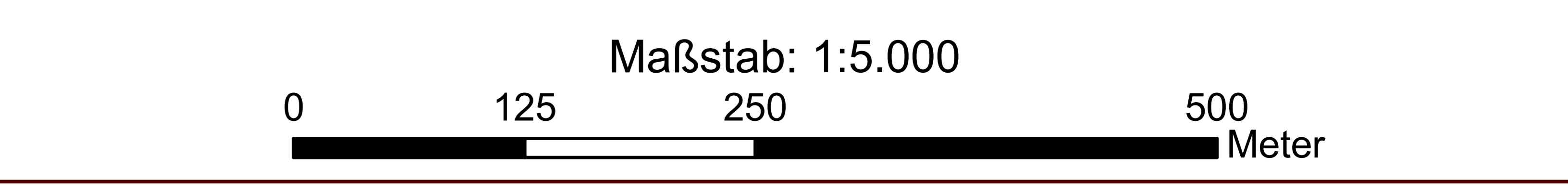
- FFH-Gebietsgrenze
- Blattschnitt (mit Nummer)
- Biotop (mit Biotopnummer)
- Beobachtungsflächen (mit lfd. Nr. im Biotop)

Lebensraumtypen

- 1150 Lagunen (Strandseen)
 - 1160 Flache große Meeresarme und -buchten
 - 1210 Einjährige Spülsäume
 - 1220 Vegetation der Kiesstrände
 - 1230 Fels- oder Steilküsten
 - 1330 Atlantische Salzwiesen
 - 2110 Primärdünen
 - 2120 Weißdünen mit Strandhafer
 - 2130 Graudünen
 - 2190 Feuchte Dünentäler
- Kontakt- und Übergangsbiotop**
- 1330 Atlantische Salzwiesen
 - Kontaktbiotop




Bildflüge: CIR 2007	Stand: 29.06.2012	Digitales Geländemodell: ATKIS-DGM2
Kartierjahr: 2011		Geländekartierung: Planungsbüro Mordhorst-Bretschneider GmbH




Topographische Daten: ©Landesvermessungsamt Schleswig-Holstein
 Umweltdaten: ©Landesamt für Landwirtschaft, Umwelt und Ländliche Räume
 CIR-Bildflug 2004: © Landesamt für Landwirtschaft, Umwelt und Ländliche Räume

Landesamt für Landwirtschaft, Umwelt und ländliche Räume des Landes Schleswig-Holstein
 Hamburger Chaussee 25
 24220 Flintbek



3582600 3582800 3583000 3583200 3583400 3583600 3583800 3584000 3584200 3584400



FFH-Folgemonitoring

Berichtsperiode 2007-2012

EU-Gebiets-Nr.: **1528-391**

Karte 2 von 3

Gebietsname: **Küstenlandschaft Bottsand -
Marzkamp und vorgelagerte Flachgründe**

FFH-Lebensraumtypen (LRT)

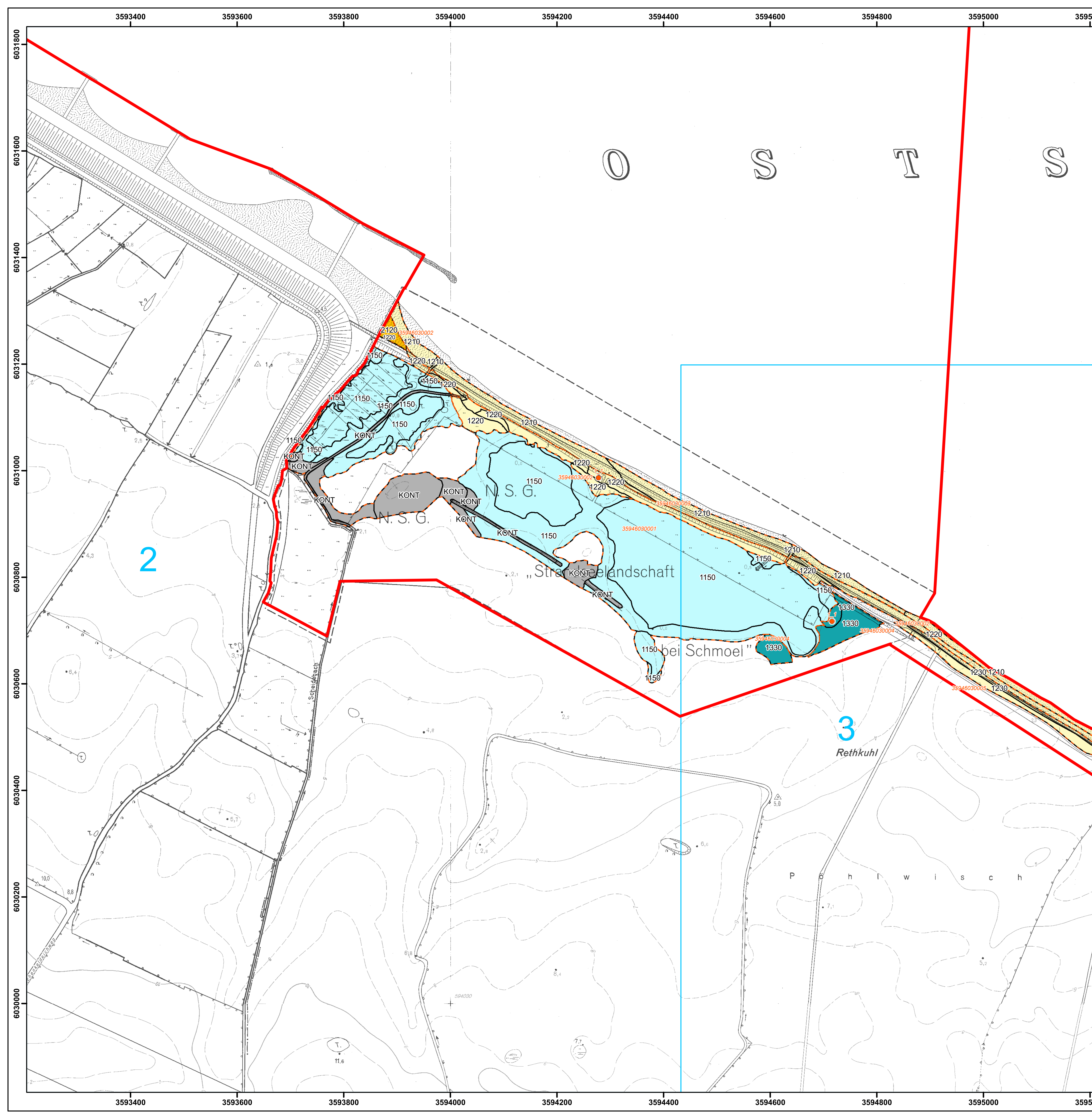
- FFH-Gebietsgrenze
- Blattschnitt (mit Nummer)
- Biotop (mit Biotopnummer)
- Beobachtungsflächen (mit lfd. Nr. im Biotop)

Lebensraumtypen

- 1150 Lagunen (Strandseen)
- 1160 Flache große Meeresarme und -buchten
- 1210 Einjährige Spülsäume
- 1220 Vegetation der Kiesstrände
- 1230 Fels- oder Steilküsten
- 1330 Atlantische Salzwiesen
- 2110 Primärdünen
- 2120 Weißdünen mit Strandhafer
- 2130 Graudünen
- 2190 Feuchte Dünentäler

Kontakt- und Übergangsbiotop

- 1330 Atlantische Salzwiesen
- Kontaktbiotop



Bildflüge:
CIR 2007

Digitales Geländemodell:
ATKIS-DGM2

Kartierjahr:
2011

Stand:
29.06.2012



Geländekartierung: Planungsbüro
Mordhorst-Bretschneider GmbH

Maßstab: 1:5.000



Topographische Daten: ©Landesvermessungsamt Schleswig-Holstein
Umweltdaten: ©Landesamt für Landwirtschaft, Umwelt und Ländliche Räume
CIR-Bildflug 2004: © Landesamt für Landwirtschaft, Umwelt und Ländliche Räume





FFH-Folgemonitoring

Berichtsperiode 2007-2012

EU-Gebiets-Nr.: **1528-391**

Karte 3 von 3

Gebietsname: **Küstenlandschaft Bottsand -
Marzkamp und vorgelagerte Flachgründe**

FFH-Lebensraumtypen (LRT)

- FFH-Gebietsgrenze
- Blattschnitt (mit Nummer)
- Biotop (mit Biotopnummer)
- Beobachtungsflächen (mit lfd. Nr. im Biotop)

Lebensraumtypen

- 1150 Lagunen (Strandseen)
- 1160 Flache große Meeresarme und -buchten
- 1210 Einjährige Spülsäume
- 1220 Vegetation der Kiesstrände
- 1230 Fels- oder Steilküsten
- 1330 Atlantische Salzwiesen
- 2110 Primärdünen
- 2120 Weißdünen mit Strandhafer
- 2130 Graudünen
- 2190 Feuchte Dünentäler

Kontakt- und Übergangsbiotop

- 1330 Atlantische Salzwiesen
- Kontaktbiotop

Bildflüge:
CIR 2007

Digitales Geländemodell:
ATKIS-DGM2

Kartierjahr:
2011

Stand:
29.06.2012

Geländekartierung: Planungsbüro
Mordhorst-Bretschneider GmbH

Maßstab: 1:5.000



Topographische Daten: ©Landesvermessungsamt Schleswig-Holstein
Umweltdaten: ©Landesamt für Landwirtschaft, Umwelt und Ländliche Räume
CIR-Bildflug 2004: © Landesamt für Landwirtschaft, Umwelt und Ländliche Räume

