

# Managementplan

## FFH 2329-353 "Quellwald am Ankerschen See"

### Karte 2b - Bestand Lebensraumtypen -



Ministerium für Energiewende,  
Landwirtschaft, Umwelt  
und ländliche Räume  
des Landes Schleswig-Holstein



Maßstab: 1 : 5.000

Stand: 06.05.2014




Bearbeitung:  
Projektgruppe  
NATURA 2000

Kartengrundlage: DGK5-V, ©LVerGeo-SH


fachlich: 5N1

kartogr./GIS: LLUR5318






### Legende

-  FFH-Gebiet "Quellwald am Ankerschen See"
-  Geltungsbereich des Managementplans
-  Entwicklungsflächen zum LRT 7220

### FFH-Art

-  Anisus vorticulus

### Lebensraumtypen\*\*

-  7220 Kalktuffquelle \*
-  7230 kalkreiches Niedermoor
-  9130 Waldmeister-Buchenwald
-  9160 Stieleichenwald / Eichen-Hainbuchenwald
-  91E0 Auwald \*

\* prioritärer Lebensraumtyp

\*\*Quelle: EFTAS 2012

