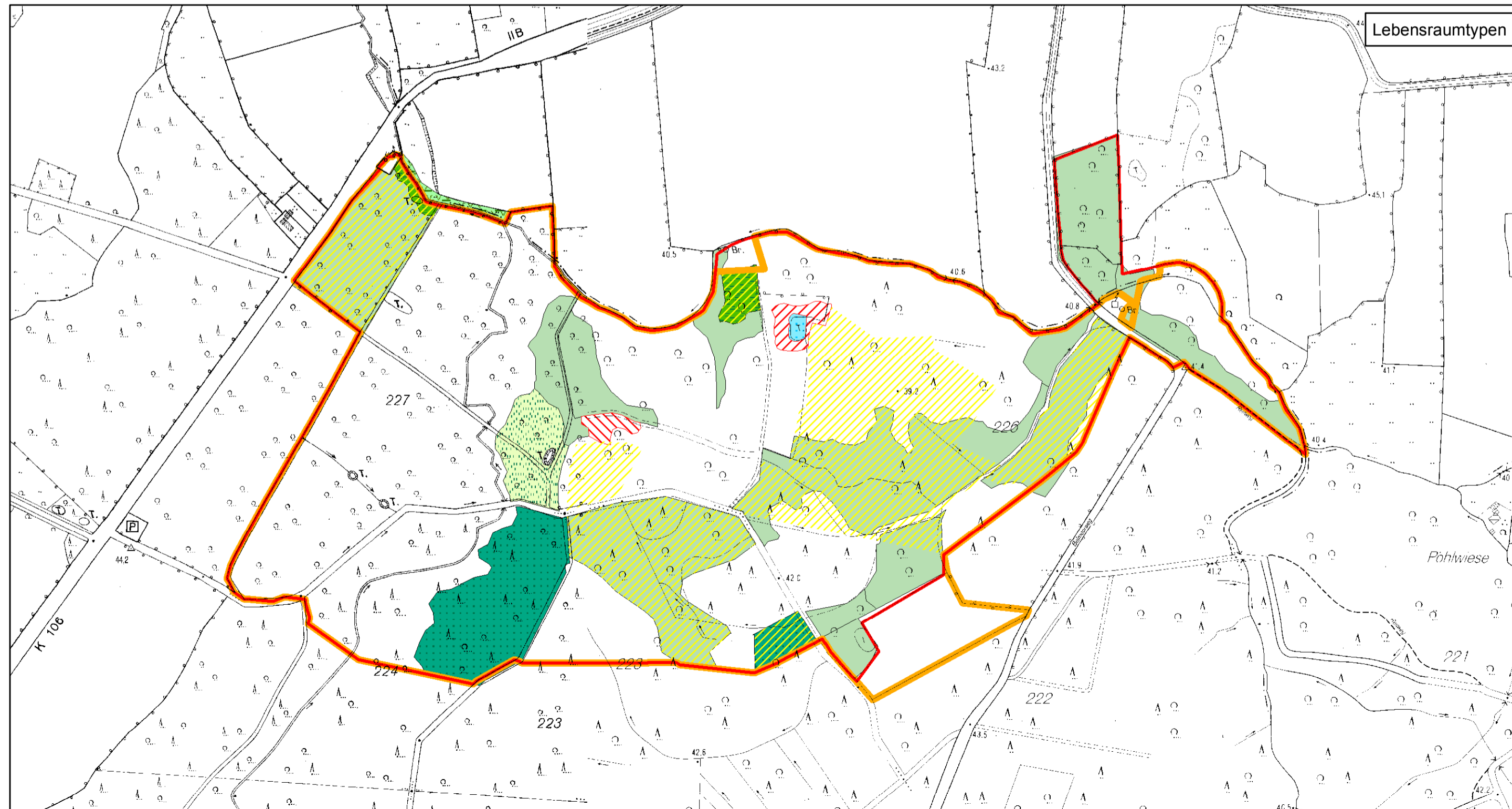


Biototypen

Legende

- FFH-Gebiet "Nördlich Tiergarten"
- Geltungsbereich des Managementplans
- Naturwald
- (WB) Bruchwald und -gebüsch (§)
- (WO) Waldlichtungsflur
- (WA) Auenwald und -gebüsch (§)
- (WE) Feucht- und Sumpfwald (§)
- (WM) mesophytischer (Buchen-)Wald
- (WL) bodensaurer Wald
- (WF) sonstiger flächenhaft nutzungsgeprägter Wald
- (WP) Pionierwald
- (FB) Bach
- (FG) künstl. Fließgewässer, Graben
- (FT) Tümpel (§)
- (FK) Kleingewässer (§)
- (NU) Uferstaudenflur (§)
- (GM) mesophiles Grünland
- (GN) seggen- und binsenreiche Naßwiese (§)
- (SG) (sonstige) Grünfläche
- (SV) Verkehrsanlage / -fläche



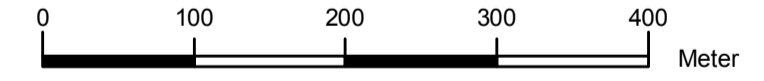
Lebensraumtypen

Lebensraumtypen

- 3150 eutropher See
 - 6430 feuchte Hochstaudenflur
 - 9110 bodensaurer Buchenwald
 - 9160 Stieleichenwald / Eichen-Hainbuchenwald
 - 9190 bodensaurer Eichenwald auf Sand
 - 91E0 Auwald *
- * prioritärer Lebensraumtyp

Komplex

- 3150 eutropher See
- 9110 bodensaurer Buchenwald

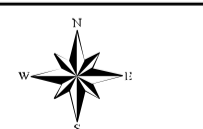


Managementplan

FFH 2227-351 "Nördlich Tiergarten"

Flächen der SHLF

**Karte 2a - Bestand
Biotop- u. Lebensraumtypen -**



Ministerium für Landwirtschaft,
Umwelt und ländliche Räume
des Landes Schleswig-Holstein



Maßstab: 1 : 5.000

Stand: 25.07.2011

Bearbeitung:
Projektgruppe
NATURA 2000

Kartengrundlage: DGK5-V, ©LVermA-SH

fachlich: 5N13

kartogr./GIS: LLUR5213