




Anlage 8.2
zum Managementplan
- Entwicklungsmaßnahmen -
- FFH-Gebiet DE-2227-304 -
- Neuenteich und Binnenhorster Teiche -
Teilgebiet Binnenhorster Teiche

Aufgestellt:	20. Oktober 2009
digit. Bearbeitung:	Paul Dammann
bearbeitet:	Beate Maack-Krüger
Maßstab:	1 : 5.000
Kartengrundlage:	DGK5, ©LVermA-SH
H:\Natura2000\Gebietsabgr...\Gebietsk...\2227-304.../mmp.apr/pdf	

Legende

-  FFH-Gebietsabgrenzung (Stand: 01.2006)
- Maßnahmen**
-  Maßnahme: 3 (Anlage 7.3)
Grünlandextensivierung am Ufer
-  Maßnahme: 4 (Anlage 7.4)
Grünlandpflege am Ufer (alter Orchideenstandort)