



Legende


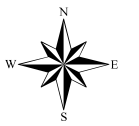

- FFH - Gebiet "Reher Kratt"
- Biotoptypen (§=gesetzl. geschützter Biotop)****
- (WB) Bruchwald und -gebüsch (§)
- (WO) Waldlichtungsflur
- (WG) sonstiges Gebüsch (§?)
- (WN) durch besondere Nutzungsformen geprägter Wald
- (WF) sonstiger flächenhaft nutzungsgeprägter Wald
- (WP) Pionierwald §?
- (HW) Knick, Wallhecke (§)
- (HG) sonst. Gehölz
- (FV) Verlandungsbereich (§)
- (FG) künstl. Fließgewässer, Graben
- (FW) nat. oder naturgepr. Flachgewässer, Weiher (§)
- (FS) See §?
- (MS) Moorstadien (§)
- (TH) Zwergstrauchheide (§)
- (TR) Mager- und Trockenrasen (§)
- (GM) mesophiles Grünland
- (GN) seggen- und binsenreiche Naßwiese (§)
- (GF) sonst. Feucht- und Naßgrünland
- (GI) artenarmes Intensivgrünland
- (AA) Acker
- (AB) Baumschule
- (RH) (halb-)ruderale Gras- und Staudenflur
- (SV) Verkehrsanlage / -fläche



** Quelle: EFTAS 2009

Managementplan

FFH 1923-302 "Reher Kratt"

Karte 2a - Bestand Biotoptypen -		
 Schleswig-Holstein Ministerium für Energiewende, Landwirtschaft, Umwelt, Natur und Digitalisierung	Maßstab: 1 : 5.000	Stand: 31.07.2017
	Bearbeitung: Projektgruppe NATURA 2000	
Kartengrundlage: DTK 5, © Geobasis-DE/LVermGeo SH	fachlich: 5N10	kartogr./GIS: LLUR5321