















Legende

-  FFH-Gebiet "Wald nördl. Malente"
-  Naturwald
- Biotoptypen**
-  (WB) Bruchwald und -gebüsch (§)
-  (WE) Feucht- und Sumpfwald (§)
-  (WM) mesophytischer (Buchen-)Wald
-  (WF) sonstiger flächenhaft nutzungsgeprägter Wald
-  (FT) Tümpel (§)
-  (NS) Niedermoor Sumpf (§)
-  (GI) artenarmes Intensivgrünland
-  (SV) Verkehrsanlage / -fläche
- Lebensraumtypen**
-  9130 Waldmeister-Buchenwald



Managementplan

FFH1829-303 "Wald nördlich Malente"

Karte 2a - Bestand Biotop- u. Lebensraumtypen		
	Maßstab: 1 : 5.000	Stand: 08.11.2011
Ministerium für Landwirtschaft, Umwelt und ländliche Räume des Landes Schleswig-Holstein 	Bearbeitung: Projektgruppe NATURA 2000	
Kartengrundlage: DGK5-V, ©LVermA-SH	fachlich: 5N21	kartogr./GIS: LLUR5213