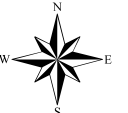


Managementplan

1725-392 "Gebiet der Oberen Eider inklusive Seen"
 - Teilgebiet Bothkamper See, Lütjensee, Hochfelder See und Umgebung-

Karte 1 - Geltungsbereich des Teilmanagementplans -



Maßstab: 1 : 75.000

Stand: 02.11.2017



Schleswig-Holstein
 Ministerium für Energiewende,
 Landwirtschaft, Umwelt, Natur
 und Digitalisierung



Bearbeitung:
 Lokale Aktion
 Naturpark Westensee - Obere Eider

Kartengrundlage: DTK100-V, ©LVermGeo-SH

fachlich: L.B.

kartogr./GIS: L.B.

Legende

-  TG Bothkamper See, Hochfelder See, Lütjensee und Umgebung
-  FFH-Gebiet 1725-392 "Gebiet der Oberen Eider inkl. Seen"

