






### Legende

#### Lebensraumtypen nach Mordhorst-Bretschneider (2012)

-  3260 Fließgewässer mit flutender Vegetation
-  6430 feuchte Hochstaudenflur
-  7230 kalkreiches Niedermoor

#### Kontaktbiotope

-  Kontaktbiotop
-  FFH-Teilgebiet

## Managementplan

1725 - 392 / Gebiet der Oberen Eider inkl. Seen  
- Teilgebiet Bisse - Reesdorf -

Karte 5a - Lebensraumtypen -



Schleswig-Holstein  
Ministerium für Energiewende,  
Landwirtschaft, Umwelt, Natur  
und Digitalisierung

Maßstab: 1 : 5.000

Stand: 19.06.2018

Bearbeitung:  
Lokale Aktion  
Naturpark Westensee - Obere Eider

Kartengrundlage: DGK5-V, ©LVerGeo-SH

fachlich: L.B.

kartogr./GIS: L.B.

