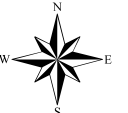


Managementplan

1725-392 / Gebiet der Oberen Eider inklusive Seen
- Teilgebiet Bissee - Reesdorf -

Karte 1 - Geltungsbereich
des Teilmanagementplans -



Maßstab: 1 : 75.000 Stand: 19.06.2018





Bearbeitung:
Lokale Aktion
Naturpark Westensee - Obere Eider

Kartengrundlage: DTK100-V, ©LVermGeo-SH

fachlich: L.B. kartogr./GIS: L.B.

Legende

-  TG Bissee - Reesdorf
-  FFH-Gebiet 1725-392 "Gebiet der Oberen Eider inkl. Seen"

