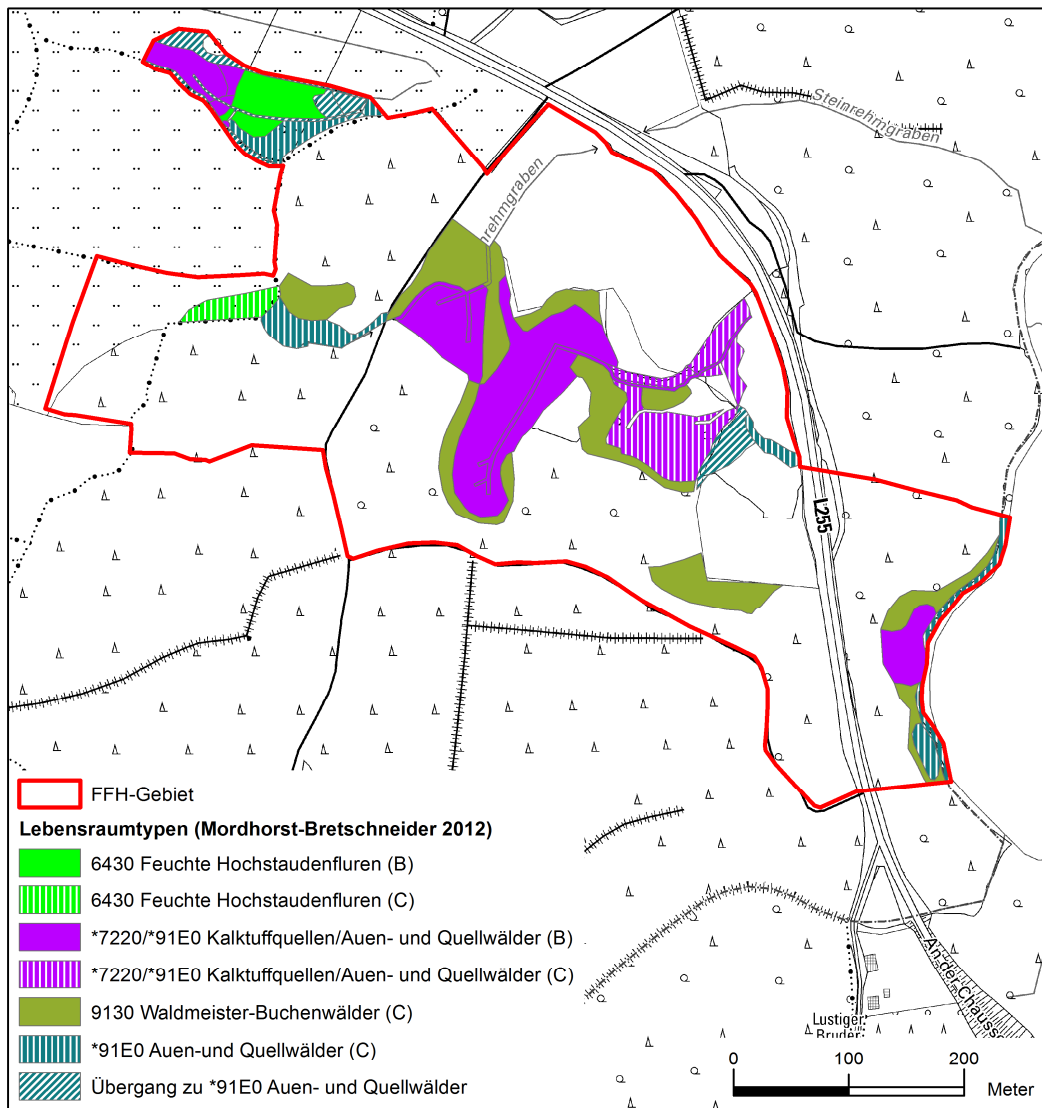





**Anlage 5:** Lebensraumtypenkartierung (Mordhorst-Bretschneider 2012) (Karte 5). Lebensraumtypen in einem guten Erhaltungszustand sind flächig, solche in einem ungünstigen Erhaltungszustand senkrecht schraffiert dargestellt.



<h1>Managementplan</h1>		
<h2>1725-352 „Quellen am Großen Schierensee“</h2>		
<b>Karte 5</b> – Lebensraumtypen –		
Ministerium für Energiewende, Landwirtschaft, Umwelt und ländliche Räume des Landes Schleswig-Holstein 	Maßstab: 1 : 5.000	Stand: 01.04.2014
	Bearbeitung: <b>Lokale Aktion Naturpark Westensee – Obere Eider</b>	
Kartengrundlage: DGK5-V, ©LVermGeo-SH	fachlich: Aiko Huckauf	kartogr./GIS: Aiko Huckauf