









Nutzungsarten

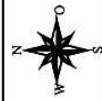
-  Geltungsbereich des Managementplanes
-  Weideflächen
-  Mähwiese
-  touristische Nutzung
-  Wassersport
-  Bojenkette

Managementplan

FFH Gebiet 1719-391 "Untereider"
EGV 0916-491
Teilgebiet Katinger Watt

Karte 4 - Nutzungsarten

Ministerium für Energiewende,
 Landwirtschaft, Umwelt
 und ländliche Räume
 des Landes Schleswig-Holstein



Maßstab: 1:12.000

Stand: 07.02.2013

Bearbeitung:
 Projektgruppe
 NATURA 2000

Landesamt für Landwirtschaft,
 Umwelt und Schleswig-Holstein

Kartengrundlage: DGK5-V, © LVermA-SH

fachlich: 5N25

kartogr./GIS: 5024