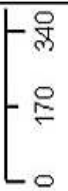
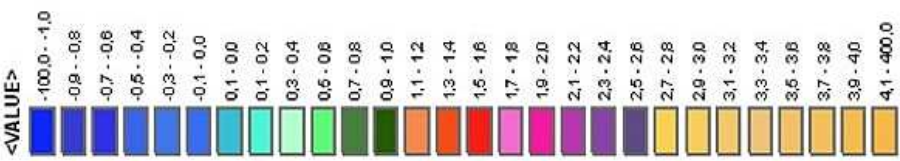


- Legende**
- Kreisgrenzen_2011_01G
 - Aussen- bzw. Land/Meer-Grenze SH (positiv)
 - Aussen- bzw. Land/Meer-Grenze SH (negativ)




DGM 1-Höhenschichten Tiefland

Res: 1 : 18,770



Managementplan

FFH Gebiet 1719-391 "Untereider"
EGV 0916-491
Teilgebiet Katinger Watt

Karte 2- Höhengschichten	 Ministerium für Energie, Umwelt und ländliche Räume des Landes Schleswig-Holstein	 NATURA 2000	 N W O S
	Kartengrundlage: DGK5-V, © LVermA-SH	Maßstab: 1:16000 Bearbeitung: Projektgruppe NATURA 2000	Stand: 07.02.2013 Landesamt für Landwirtschaft, Umwelt und ländliche Räume Schleswig-Holstein
	fachlich: 5N25	kartogr./GIS: 5024	