





Legende

- FFH-Gebiet "Untereider"
- EGV-Gebiet "Ramsar-Gebiet S-H Wattenmeer und angrenzende Küstengebiete"
- NSG "Grüne Insel"

| | | |
|---|--|--|
| <h2>Managementplan</h2> | | |
| <p>FFH 1719-391 "Untereider" EGV 0916-491 "Ramsar-Gebiet S-H Wattenmeer und angrenzende Küstengebiete" Teilgebiet "NSG Grüne Insel mit Eiderwatt"</p> | | |
| <p>Anlage 5 - Karte Gebietsabgrenzung -</p> | |   |
|   <p>Schleswig-Holstein Ministerium für Energiewende, Landwirtschaft, Umwelt, Natur und Digitalisierung</p> | | <p>Maßstab: 1 : 25.000 Stand: 22.11.2017</p> <p>Bearbeitung: Projektgruppe NATURA 2000</p> |
| Kartengrundlage: DTK25-V, ©LVerGeo-SH | | fachlich: 5N24 kartogr./GIS: LLUR 551 |