




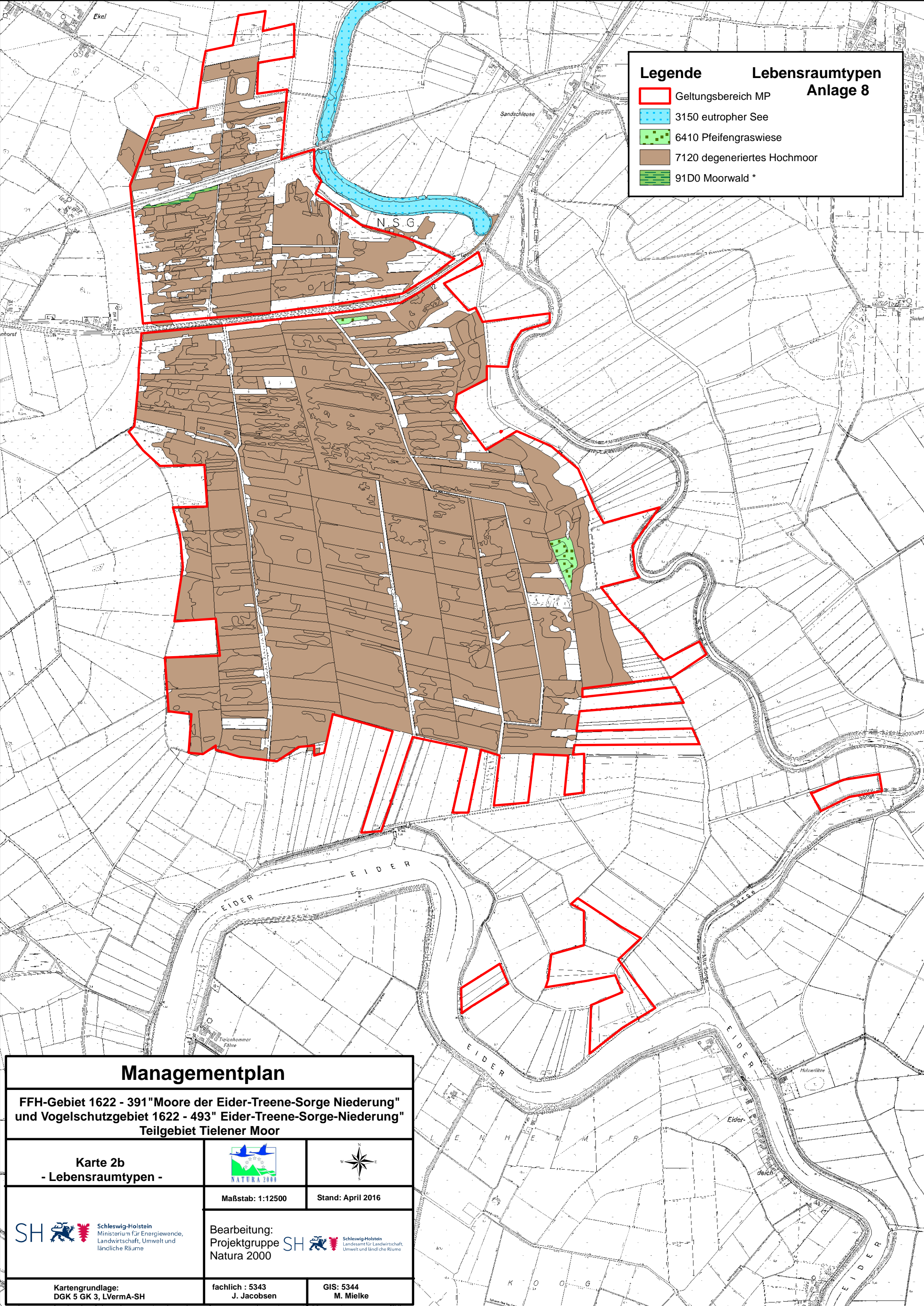






Legende		Lebensraumtypen Anlage 8	
	Geltungsbereich MP		3150 eutropher See
	6410 Pfeifengraswiese		7120 degeneriertes Hochmoor
	91D0 Moorwald *		



Managementplan		
FFH-Gebiet 1622 - 391 "Moore der Eider-Treene-Sorge Niederung" und Vogelschutzgebiet 1622 - 493 "Eider-Treene-Sorge-Niederung" Teilgebiet Tielener Moor		
Karte 2b - Lebensraumtypen -	 NATURA 2000	
	Maßstab: 1:12500	Stand: April 2016
 Schleswig-Holstein Ministerium für Energiewende, Landwirtschaft, Umwelt und ländliche Räume	Bearbeitung: Projektgruppe SH  Schleswig-Holstein Landesamt für Landwirtschaft, Umwelt und ländliche Räume	
Kartengrundlage: DGK 5 GK 3, LVerMA-SH	fachlich : 5343 J. Jacobsen	GIS: 5344 M. Mielke