





# Managementplan

FFH Gebiet 1622 - 391 Moore der Eider-Treene-Sorge Niederung  
Teilgebiet: Prinzenmoor

<p>Karte 3a - Entwicklungsziele -</p>	<p>Maßstab: 1:15.000</p>		
<p>Ministerium für Landwirtschaft, Umwelt und ländliche Räume des Landes Schleswig-Holstein</p> 	<p>Bearbeitung: Projektgruppe Natura 2000</p> <p>IS-ETSW (B)</p>	<p>Stand: 11.02.2013</p> <p>Landesamt für Landwirtschaft, Umwelt und ländliche Räume Schleswig-Holstein</p> 	
<p>Kartengrundlage: DGK25 GK3</p>	<p>Fachl: B. Lezius 5020</p>	<p>GIS: M.Mielke 5021</p>	