




Notwendige Erhaltungs- und ggf. Wiederherstellungsmaßnahmen




-  Stufenweise Vernässung degradierter Hochmoorflächen (LRT 7120) durch Ergänzung/Erweiterung bestehender Staueinrichtungen nach Ergebnissen einer Detailplanung (*)
-  Bau/Verdichtung Randverwallungen nach Prüfung im Rahmen einer Detailplanung (*)
-  Pflege artenreicher, floristisch bedeutsamer Lebensräume (LRT 7230/7140)

(*) Umsetzung auf Eigentumsflächen der Stiftung Naturschutz. Eine Umsetzung auf Flächen in privatem Eigentum kann nur nach Abschluss freiwilliger Vereinbarungen unter Inanspruchnahme geeigneter Förderinstrumente oder nach Ankauf der Flächen für den Naturschutz erfolgen. Erst dann können Art, Umfang und Lage der Maßnahmen in einer Detailplanung auf Grundlage differenzierter Bestandsaufnahmen bestimmt werden. Dabei ist insbesondere sicherzustellen, dass Wechselwirkungen mit der Deponie und von dieser möglicherweise ausgehende Gefährdungen ausgeschlossen sind. Als erster Schritt hierfür ist eine Gefahrensabschätzung vorzunehmen.



Sonstige Darstellungen

-  Grenze Projektgebiet

Lebensraumtypen (LRT)

-  LRT 7120 - Degeneriertes Hochmoor
-  LRT 7140 - Übergangs- und Schwingrasenmoore im Übergang zu LRT 7230 - Basenreiche Niedermoore und Sümpfe
-  LRT *91D0 - Moorwald

Entwässerung

-  Verbandsgewässer - Bestand
-  Sonstige Entwässerungseinrichtungen

Managementplan

FFH-Gebiet DE 1622-391 "Moore der Eider-Treene-Sorge Niederung" und das EU Vogelschutzgebiet 1622-493 "Eider-Treene-Sorge Niederung" - Teilgebiet "Königsmoor-Ost" -

Karte 3b - Notwendige Erhaltungsmaßnahmen -



SH
Schleswig-Holstein
Ministerium für Energiewende,
Landwirtschaft, Umwelt, Natur
und Digitalisierung

Maßstab: 1 : 5.000 Stand: 8.3.2018

Bearbeitung:
Projektgruppe
NATURA 2000

Kartengrundlage: DGK5-V, ©LVerGeo-SH fachlich: Mordhorst kartogr./GIS: Mordhorst