





- Legende:**
- Flächen der Stiftung Naturschutz
 - Geschützte Biotopfläche (privat)
 - Eider-Treene-Verband
 - Gemeindefläche
 - Gewidmete Gewässer
 - Badestelle
 - Angelstelle
 - Angelzone
 - i Naturinformationsplatz
 - Naturpfad
 - Vogelschutzgebiet
 - FFH Gebiet
 - Naturschutzgebiet / Geltungsbereich MP

0 300 600 900 1200 1500 Meter

<h2>Managementplan</h2>		
Vogelschutzgebiet DE 1622-493 "Eider-Treene-Sorge Niederung" und FFH Gebiet 1622-391 "Moore der Eider-Treene-Sorge Niederung" Teilgebiet: NSG Alte Sorge Schleife		
Karte 1a - Eigentumsverhältnisse und Schutzstatus -		
Ministerium für Landwirtschaft, Umwelt und ländliche Räume des Landes Schleswig-Holstein 	Maßstab: Ca. 1:15000	Stand: 02.04.12
Kartengrundlage: DGK5-V, © LVerMA-SH	Bearbeitung: Projektgruppe NATURA 2000	Landesamt für Landwirtschaft, Umwelt und ländliche Räume Schleswig-Holstein 
	fachlich: J.Jacobsen	kartogr./GIS: M.Mielke