










# Anlage 4 - Karte 5:

## 6.2 Notwendige Erhaltungsmaßnahmen



### Küstenlebensraumtypen (Anhang I)

-  6.2.1 Erhaltung der bestehenden, aktiven Küstendynamik
-  6.2.2 Verzicht auf Intensivierung der Strandnutzung
-  6.2.3 Erhaltung der naturnahen Strandseen (LRT 1150\*)
-  6.2.4 Erhaltung der naturnahen Spülsäume (LRT 1210)
-  6.2.4 Erhaltung der naturnahen Kiesstrände (LRT 1220)
-  6.2.5 Erhaltung der naturnahen Primärdünen (LRT 2110)
-  6.2.5 Erhaltung der naturnahen Weißdünen (LRT 2120)

### Waldlebensraumtypen (Anhang I)

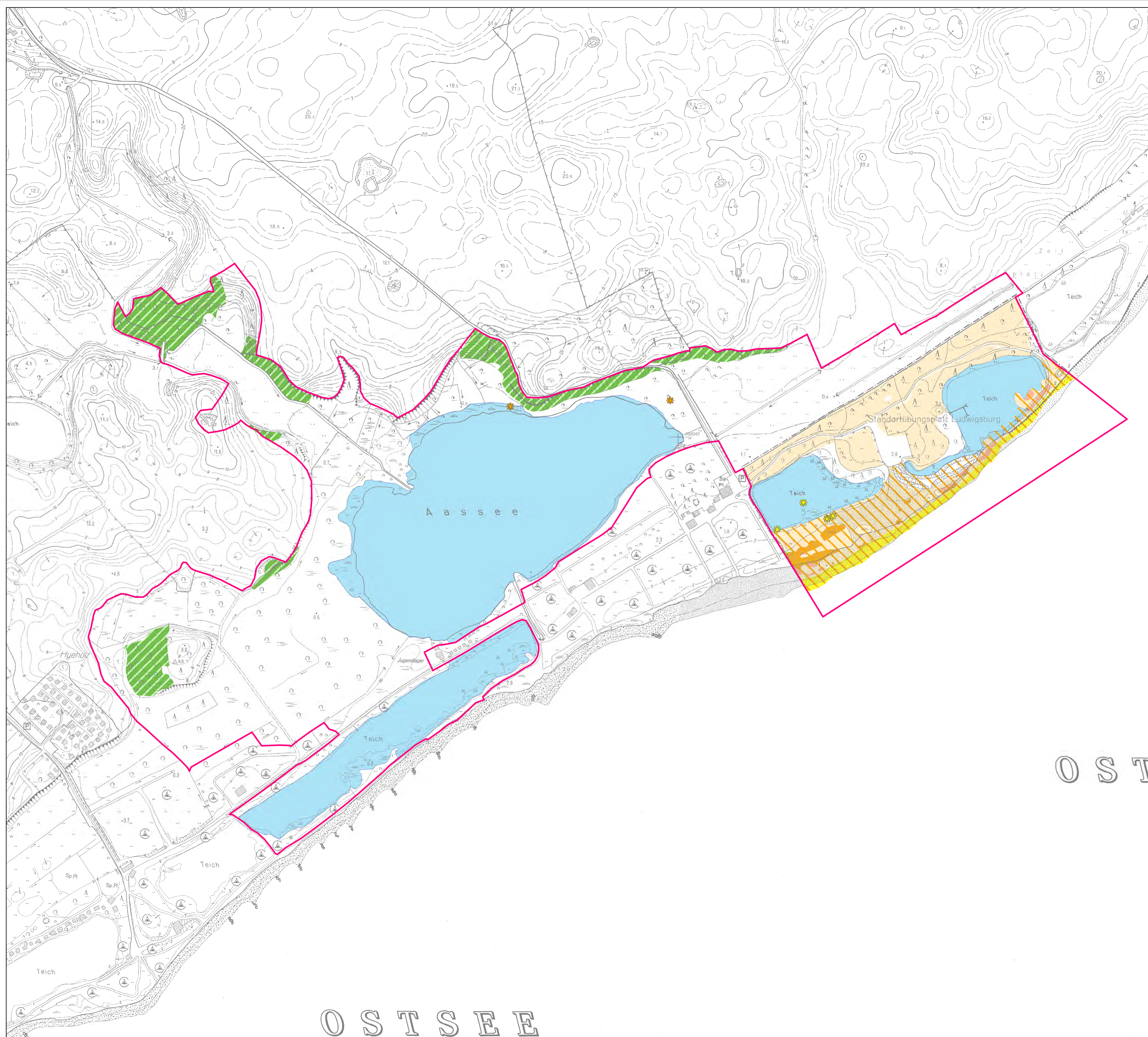
-  6.2.6 Erhaltung der naturnahen Waldbestände (LRT 9110, 9130)
-  6.2.6 Naturnahe, bestands- und bodenpflegliche Waldbewirtschaftung (Grundmaßnahmen)

### Schmale und Bauchige Windelschnecke (Anhang II)

-  6.2.7 Erhaltung der bestehenden Vorkommen/ Lebensräume der Schmalen Windelschnecke
-  6.2.7 Erhaltung der bestehenden Vorkommen/ Lebensräume der Bauchigen Windelschnecke

### Nachrichtlich

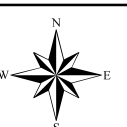
-  FFH-Gebiet Aasee und Umgebung



## Managementplan

DE-1425-330 „Aasee und Umgebung“

**Karte 5**  
6.2 Notwendige Erhaltungsmaßnahmen



SH

Schleswig-Holstein  
Ministerien für Energiewende,  
Landwirtschaft, Umwelt, Natur  
und Digitalisierung

Maßstab: 1 : 4.000

Stand: 26.09.2017

Bearbeitung:  
Entwicklung und Gestaltung  
von Landschaft GmbH

E G L

Kartengrundlage: DGK5-V, ©LVerGeo-SH

fachlich: Jüngerink

kartogr./GIS: Meyer