
















- Bestand**
-  Grenze FFH-Gebiet
  -  Geltungsbereich des Managementplans
  -  Flächen der Schleswig-Holsteinischen Landesforsten (SHLF)
  -  Stau

- FFH-Lebensraumtypen**
-  2310 Binnendüne mit Besenheide
  -  4010 feuchte Heide
  -  4030 trockene Heide
  -  7140 Übergangsmoor
  -  9190 bodensaurer Eichenwald auf Sand
  -  91D0 Moorwald \*
  -  91E0 Auwald \* \* prioritärer Lebensraumtyp

- Notwendige Maßnahmen**
-  Erhalt des bestehenden Naturwaldes
  -  Knickanlage
  -  Stau nacharbeiten

- Weitergehende Maßnahmen**
-  gelegentliche Schafbeweidung

<b>Managementplan</b>		
<b>FFH1324-391 "Wellspanger-Loiter-Oxbek-System und angrenzende Wälder"</b> -Flächen der SHLF-		
<b>Karte 8 - Maßnahmen</b> Teilgebiet 2 -		
Ministerium für Energiewende, Landwirtschaft, Umwelt und ländliche Räume des Landes Schleswig-Holstein 	Maßstab: 1 : 5.000	Stand: 04.01.2013
	Bearbeitung: Projektgruppe NATURA 2000	
Kartengrundlage: DGK5-V, ©LVermA-SH	fachlich: 5N1	kartogr./GIS: LLUR5213