






LEGENDE

Bestand

-  Grenze FFH-Gebiet
-  Flächen der Schleswig-Holsteinischen Landesforsten (SHLF)
-  Moorbereiche (zusätzlich zur FFH-Kartierung Karte 2)
-  Staubrett (Kap.6.1.)
-  Mönch (Kap. 6.1.)
-  Damm am Kesselmoor (Kap. 6.1)
-  alte Pumpstation
-  Denkmal
-  Hügelgrab
-  Neophyt
-  Saatgutbestand




FFH-Lebensraumtypen

-  3160 Dystropher See
-  7140 Übergangs- und Schwingrasenmoor
-  9110 Bodensaurer Buchenwald
-  9130 Waldmeister-Buchenwald
-  91D0 Moorwald*


* prioritärer Lebensraumtyp

6.2. Notwendige Maßnahmen


Für alle Flächen d.SHLF gelten die Handlungsgrundsätze



-  Erhalt des bestehenden Naturwaldes
-  Erhalt des Amphibienleitsystems
-  Extensive Grünlandnutzung fortsetzen

6.3. Weitergehende Maßnahmen

-  Neophytenbekämpfung durch Ausdunkeln

Verbesserung Wasserhaushalt

-  Einbau von Staubrettern
- a: Einbau eines regulierbaren Staus
- b: Wegeaufhöhung und neuer Durchlass

-  Entnahme Gartenabfälle
-  Aufheben des Naturwaldes

Managementplan

FFH 1324-391 "Wellspanger-Loiter-Oxbek-System und angrenzende Wälder"
-Flächen der SHLF-

Karte 7 - Maßnahmen - Teilgebiet 1

Ministerium für Energiewende, Landwirtschaft, Umwelt und ländliche Räume des Landes Schleswig-Holstein



Maßstab: 1:5.000
Stand: 04.01.2013
Bearbeitung:
LLUR, Projektgruppe NATURA 2000

Kartengrundlage: DGKS-V, © LVermGeo-SH

fachlich: LLUR SN1 kartogr./GIS: LLUR SN1