

Teilgebiet 1: Kluesries

Teilgebiet 3: Friedeholz





Teilgebiet 2: Tremmerup

Teilgebiet 4: Horstkoppel

Flensburg (Stadt)

Schleswig-Flensburg

**Legende**

-  FFH-Gebiet 1123-391
-  SPA-Gebiet 1123-491
-  Teilgebiete der SHLF
-  Kreisgrenzen

**Managementplan**

FFH-Gebiet 1123-391: "Küstenbereiche der Flensburger Förde von Flensburg bis Geltlinger Birk",  
SPA-Gebiet 1123-491: "Flensburger Förde"

<p>Karte 2.1: Gesamtübersicht</p>	 
<p>Ministerium für Landwirtschaft, Umwelt und ländliche Räume des Landes Schleswig-Holstein</p>	<p>Maßstab: 1:150.000    Stand: Oktober 2011          Bearbeitung: Projektgruppe NATURA 2000 im LLUR          Abt. Naturschutz und Forst          fachlich und kartogr./GIS: J. Röschmann</p>
<p>Kartengrundlage: TK100-V, ©LVerMA-SH</p>	