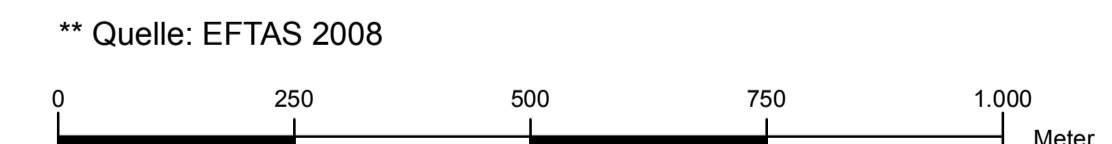
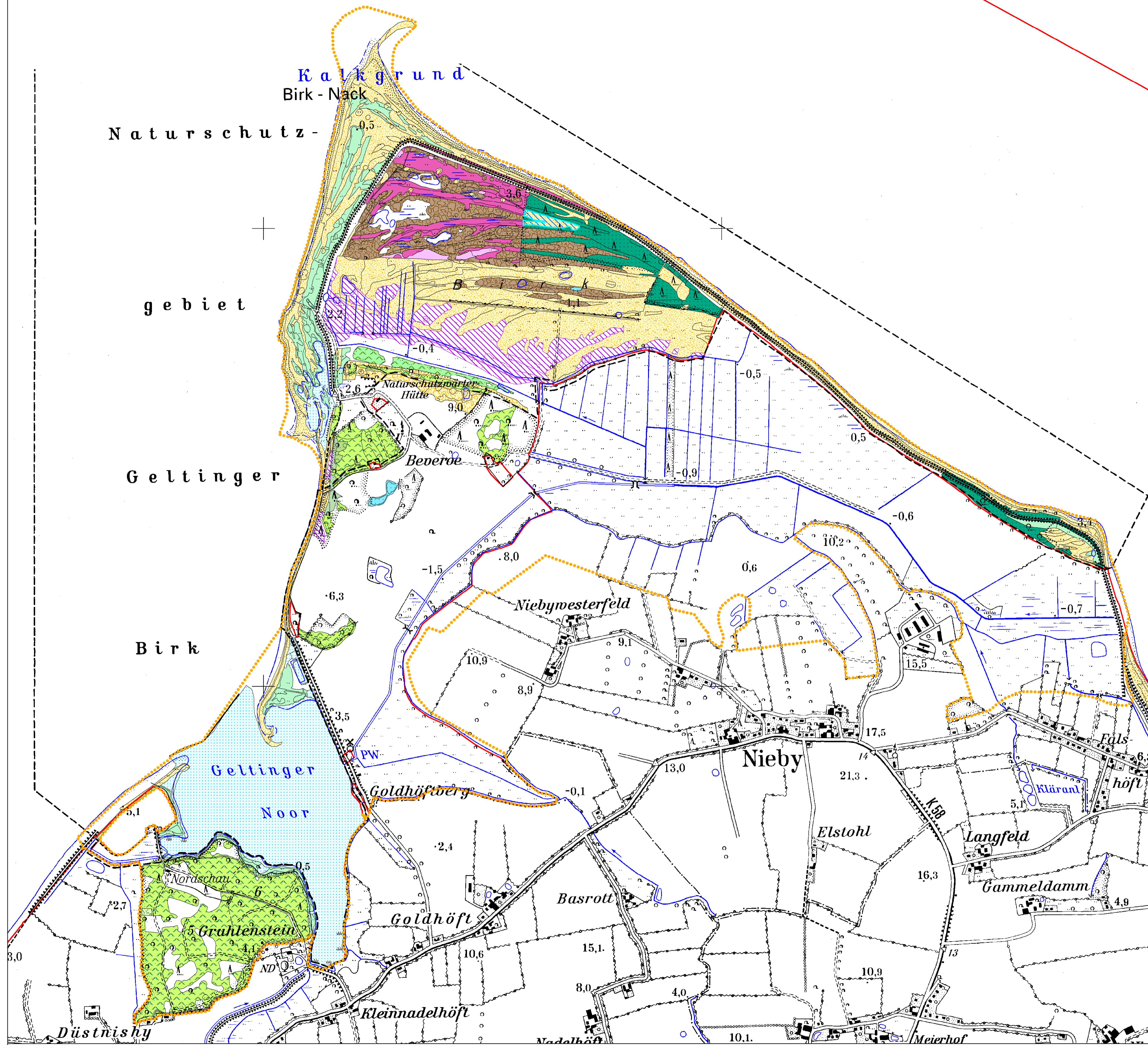

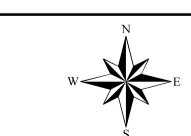



Legende

-  Geltungsbereich des Managementplans
-  FFH-Gebiet "Flensburger Förde von Flensburg bis Geltinger Birk"
- Lebensraumtypen****
-  1150 Strandsee *
-  1210 einjähriger Spülsaum
-  1220 mehrjährige Vegetation der Kiesstrände
-  1230 Fels- / Steilküste
-  1310 Quellerwatt
-  1330 Salzwiese
-  3150 eutropher See
-  4030 trockene Heide
-  6230 Borstgrasrasen *
-  6510 Mähwiese
-  7140 Übergangsmoor
-  9110 bodensaurer Buchenwald
-  9120 bodensaurer Buchenwald mit Ilex
-  9130 Waldmeister-Buchenwald
-  9160 Stieleichenwald / Eichen-Hainbuchenwald
-  9190 bodensaurer Eichenwald auf Sand
- Übergangsbiotop****
-  1220 mehrjährige Vegetation der Kiesstrände
-  9190 bodensaurer Eichenwald auf Sand



Managementplan		
FFH-Gebiet DE-1123-392 und Vogelschutzgebiet DE-1123-492 Teilgebiet "Geltinger Birk"		
Karte 2b - Bestand Lebensraumtypen -		
Schleswig-Holstein Ministerium für Energie, Landwirtschaft, Umwelt und ländliche Räume	Maßstab: 1 : 8.000	Stand: 29.06.2017
SH 	Bearbeitung: Projektgruppe NATURA 2000	fachlich: LLUR 5353 kartogr./GIS: S. Krüger
Kartengrundlage: DGK5-V, ©LVerGeo-SH		