









Ostsee

Ostsee

Legende

	FFH-Teilgebiet "Dollerup"	Lebensraumtypen**		9110 bodensaurer Buchenwald	
Erhaltungszustand**			1220 mehrjährige Vegetation der Kiesstrände		9130 Waldmeister-Buchenwald
	B		1230 Fels- / Steilküste		9180 Schlucht- und Hangmischwald *
	C				

* prioritärer Lebensraum
** Quelle: EFTAS 2008



Managementplan	
FFH 1123-393 "Küstenbereiche Flensburger Förde von Flensburg bis Geltinger Birk"	
Teilgebiet "Dollerup"	
Karte 3 - Lebensraumtypen mit Erhaltungszustände	
 Schleswig-Holstein Ministerium für Energiewende, Landwirtschaft, Umwelt und ländliche Räume	
Maßstab: 1 : 6.000	Stand: 02.03.2017
Bearbeitung: Projektgruppe NATURA 2000	
Kartengrundlage: DTK5-V, ©LVerGeo-SH	fachlich: 5N25 kartogr./GIS: LLUR5421