




Legende

-  EGV-Gebiet "Flensburger Förde"
-  FFH-Teilgebiet "Küstenbereiche der Flensburger Förde von Flensburg bis Geltinger Birk"
-  § 21 LNatSchG, gesetzlich geschützte Biotope

Managementplan

FFH 1123-393 "Küstenbereiche der Flensburger Förde von Flensburg bis Geltinger Birk"
Teilgebiet Höftland Bockholmwik und angrenzende Steilküsten

Karte 7 - gesetzlich geschützte Biotope



Ministerium für Landwirtschaft,
 Umwelt und ländliche Räume
 des Landes Schleswig-Holstein



Maßstab: 1:15.000 Stand: 21.10.2011

Bearbeitung:
 Projektgruppe
 NATURA 2000

Kartengrundlage: DGK5-V, © LVermA-SH

fachlich: 5N16 u. 5026 kartogr./GIS: LLUR 5026