







6. Maßnahmenplanung




6.1 Bisher durchgeführte Maßnahmen

nicht dargestellt

6.2 Notwendige Erhaltungs- und ggf. Wiederherstellungsmaßnahmen

-  6.2.1 Erstellung eines hydrologischen Gutachtens
-  6.2.2 Erhaltung des moortypischen Wasserhaushalts
-  6.2.3 Sicherung des Wasserstands im Moor-Grünland
-  6.2.4 Beibehaltung der bisherigen Pflegemaßnahmen im Moor
-  6.2.2 Erhaltung des moortypischen Wasserhaushalts: Anstau / Verfüllung des Grabens 60 nach hydrolog. Gutachten
-  6.2.5 Extensive Nutzung des Moor-Grünlandes




6.3 Weitergehende Entwicklungsmaßnahmen


-  6.3.2 Förderung von Schwingdecken
-  6.3.3 Abflachung steiler Torfstichanten
-  6.3.4 Vogelschlagmarkierung der Hochspannungsleitung

nicht dargestellt:

- 6.3.1 Durchführung gezielter Artenschutzmaßnahmen

6.4 Sonstige Pflege- und Entwicklungsmaßnahmen

-  6.4.5 Grünland-Extensivierung
 -  6.4.6 Verlegung des Wanderweges: Sperrung des Weges
 -  6.4.6 Verlegung des Wanderweges: Neuanlage des Wanderweges
- nicht dargestellt:
- 6.4.1 Gewässeranlagen (LIFE semi-aquatic)
 - 6.4.2 Artenhilfsprogramme für seltene, geschützte Arten
 - 6.4.3 Aufwertungen und Erweiterungen im Biotopverbund
 - 6.4.4 Gutachten zu Eisenocker (optional)
 - 6.4.7 Erhaltung und Weiterentwicklung des Besucherinformationssystems
 - 6.4.8 Monitoring-Konzept für Maßnahmen erstellen

 FFH-Gebiet DE 1121-391

ENTWURF 15.03.2017

Managementplan

DE-1121-391
"NSG Fröslev-Jardelunder Moor"

Karte 3 - Maßnahmen-





SH  Schleswig-Holstein
Ministerium für Energiewende,
Landwirtschaft, Umwelt und
ländliche Räume

Maßstab: 1 : 5.000

Stand: 15.03.2017

Bearbeitung:

Kartogrundlage: DGK5-V, ©LVerGeo-SH

fachlich: Eischeid/Grell kartogr./GIS: V. Pieper