





Vorkommen der Laubbaumbestände in den Schleswig-Holsteinischen Landesforsten

Legende

-  Fauna-Flora-Habitat (FFH-Gebiet)
-  Laubbaumbestände der Landesforsten (Alter 81-100 Jahre)
-  Laubbaumbestände der Landesforsten (Alter > 100 Jahre)
-  Naturwald

Kartengrundlage:
Topographische Karte 1:25.000
Herausgegeben vom Landesamt für Vermessung
und Geoinformation Schleswig-Holstein
Herausgeber:
Niedersächsisches Forstplanungsamt
Forstweg 1a, D-38302 Wolfenbüttel
Organisationsstand: 01.01.2012

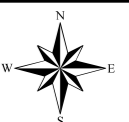
Digitale Kartographie: GISCON Ingenieurbüro, Freising

Managementplan

FFH 1121-304 "Eichenwälder der Böxlunder Geest" Flächen der SHLF

Karte 4 - Altersstruktur der Baumbestände -

Ministerium für Energiewende,
Landwirtschaft, Umwelt
und ländliche Räume
des Landes Schleswig-Holstein



Maßstab: ohne Maßstab Stand: 25.03.2013

Bearbeitung:
Projektgruppe
NATURA 2000

Kartengrundlage:

fachlich: 5N23

kartogr./GIS: LLUR5213