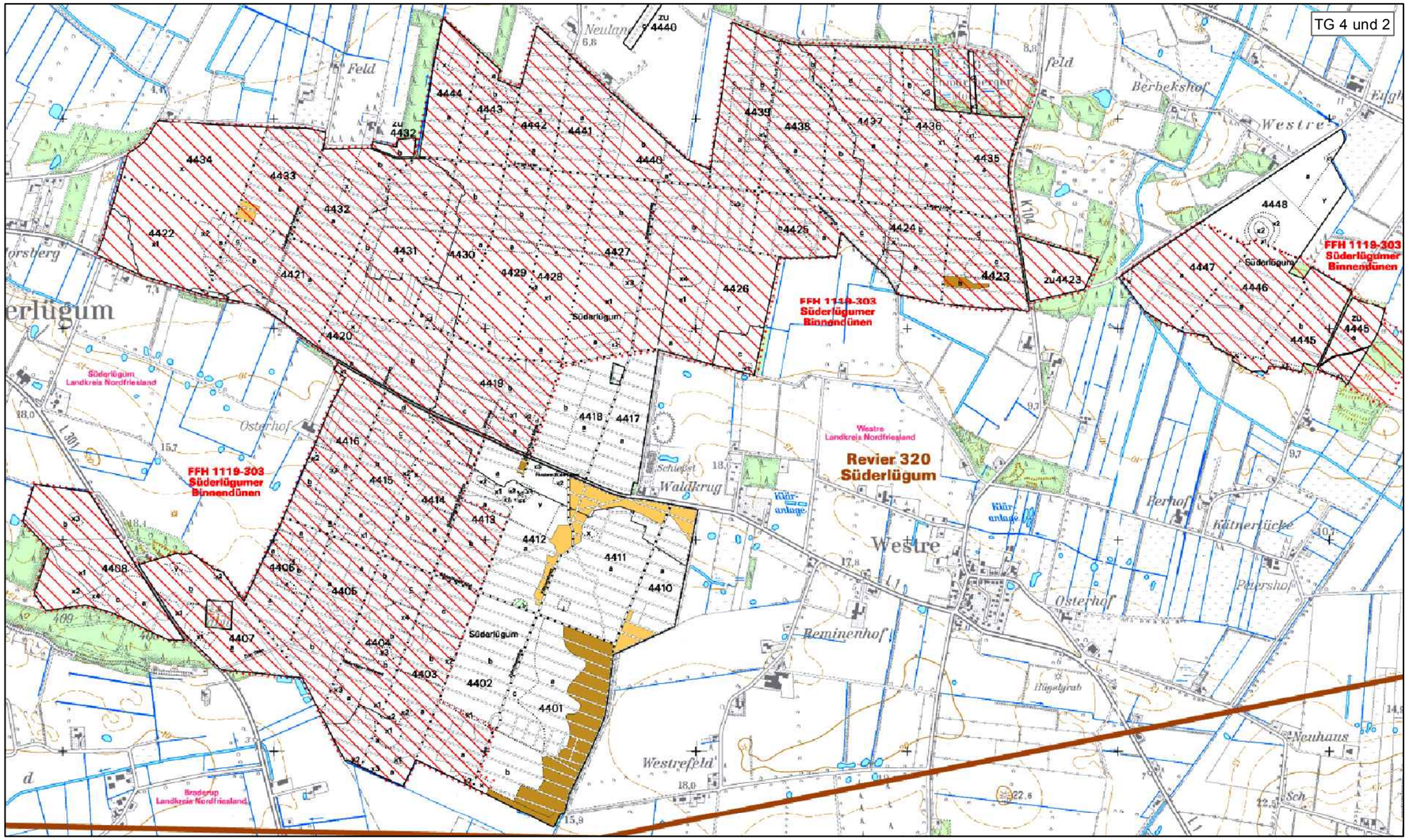

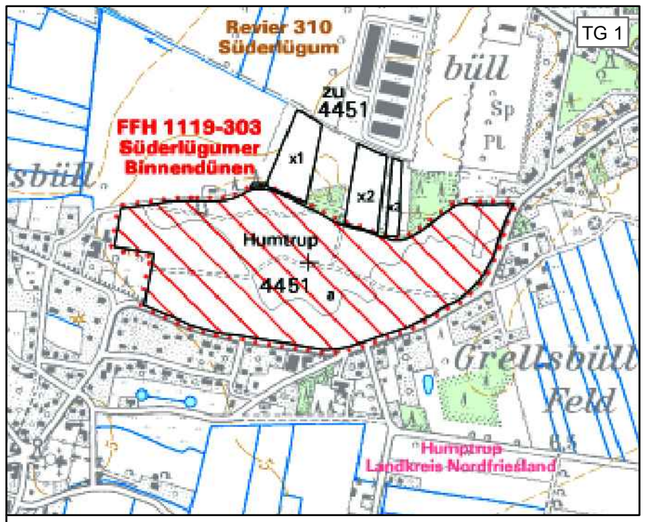

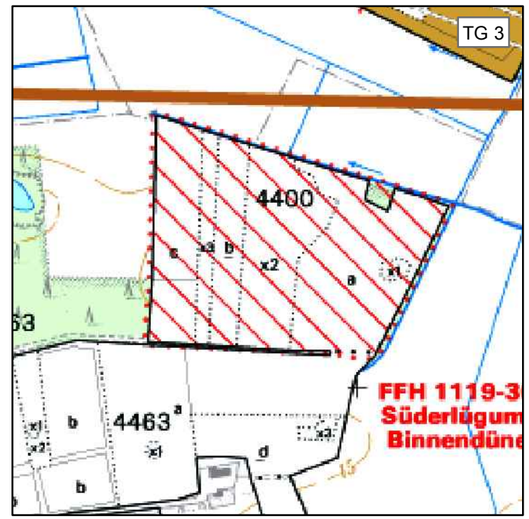

SCHLESWIG-HOLSTEINISCHE LANDESFORSTEN

Vorkommen der Laubbaumbestände

in den Schleswig-Holsteinischen Landesforsten

Legende

- Fauna-Flora-Habitat (FFH-Gebiet)
- Laubbaumbestände der Landesforsten (Alter 81-100 Jahre)
- Laubbaumbestände der Landesforsten (Alter > 100 Jahre)
- Naturwald

Kartengrundlage:
Topographische Karte 1:25.000
Herausgegeben vom Landesamt für Vermessung und Geoinformation Schlaswig-Holstein

Herausgeber:
Niedersächsisches Forstplanungsamt
Forstweg 1a, D-38302 Wolfenbüttel

Organisationsstand: 01.01.2012

Digitale Kartographie: GISCON Ingenieurbüro, Freising

Maßstab 1 : 10 000
1 cm in der Karte entspricht 100 m der Natur
Meter 100 0 100 200 300 400 500 Meter

Managementplan

FFH 1119-303 "Süderlügumer Binnendünen"

Karte 5 - Waldbestände >80/100 Jahre -	NATURA 2000	N W E S
SH Schleswig-Holstein Ministerium für Energiewende, Landwirtschaft, Umwelt und ländliche Räume	**Maßstab:** o. Maßstab	**Stand:** August 2015
	Bearbeitung: Projektgruppe NATURA 2000	
Kartengrundlage: DGK5-V, ©LVermGeo-SH	**fachlich:** 501	**kartogr./GIS:** LLUR 5421