







FFH-Folgemonitoring

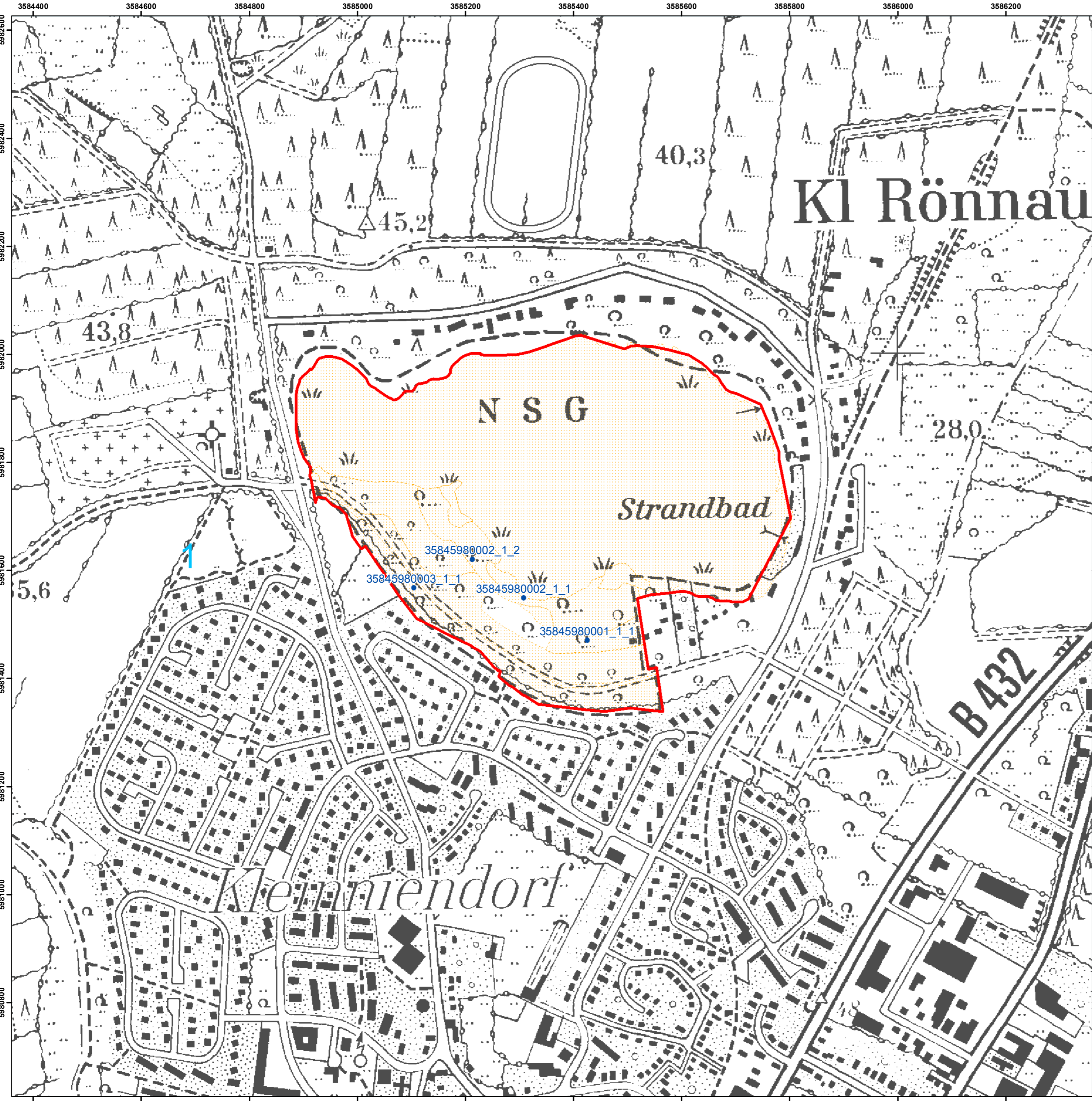
Berichtsperiode 2007-2012

EU-Gebiets-Nr.: **2027-301**

Gebietsname: **NSG Ihlsee und Ihlwald**

Übersichtskarte

-  FFH-Gebietsgrenze
-  Blattschnitt (mit Nummer)
-  Beobachtungsflächen
-  Biotope

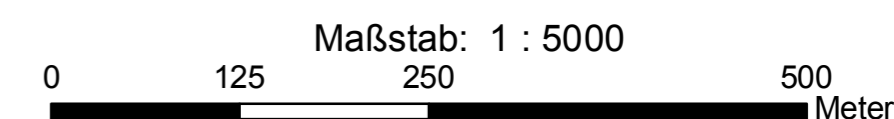


Bildflüge:
RGB 2006, CIR 2004

Digitales Geländemodell:
ATKIS-DGM2

Stand:
20.03.2010

Geländekartierung: Planungsbüro
Mordhorst-Bretschneider GmbH



Topographische Daten: ©Landesvermessungsamt Schleswig-Holstein
Umweltdaten: ©Landesamt für Landwirtschaft, Umwelt und Ländliche Räume
CIR-Bildflug 2004: © Landesamt für Landwirtschaft, Umwelt und Ländliche Räume

