

FFH-Folgemonitoring






Berichtsperiode 2007-2012

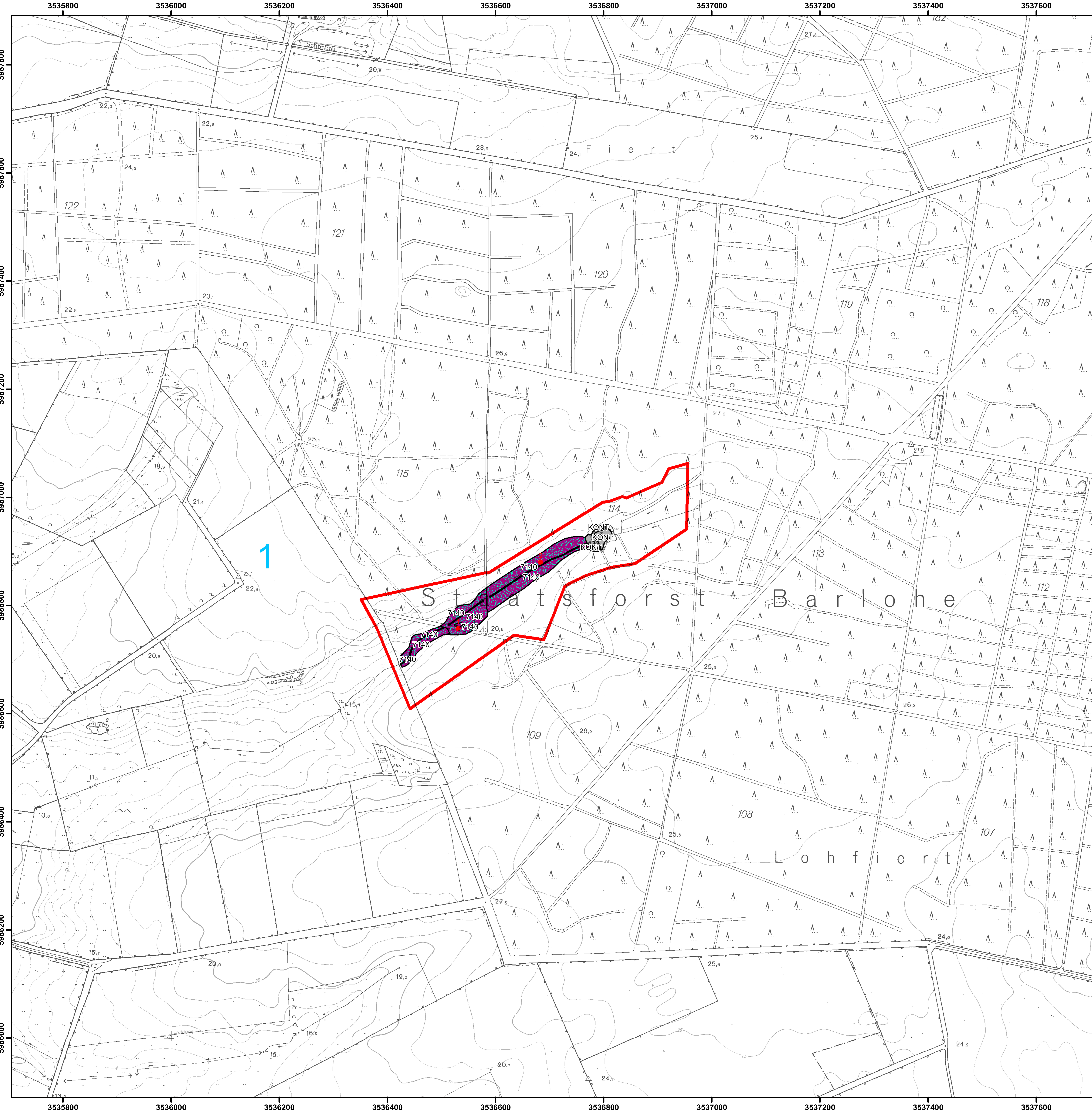
EU-Gebiets-Nr.: **1923-305**

Karte 1 von 1

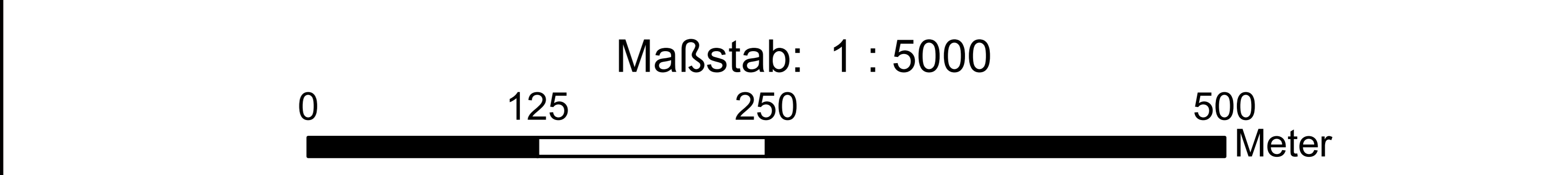
Gebietsname: **Quellhangmoor Lohfiert**

FFH-Lebensraumtypen (LRT)

-  FFH-Gebietsgrenze
-  Blattschnitt (mit Nummer)
-  Beobachtungsflächen
- Lebensraumtypen
-  7140 Übergangsmoor
- Kontakt- und Übergangsbiotope
-  Kontaktbiotope



| | |
|----------------------------------|---|
| Bildflüge: RGB 2006, CIR 2004 | Digitales Geländemodell: ATKIS-DGM2 |
| Stand: 13.04.2010 | Geländekartierung: Planungsbüro Mordhorst-Bretschneider GmbH |



Topographische Daten: ©Landesvermessungsamt Schleswig-Holstein
 Umweltdaten: ©Landesamt für Landwirtschaft, Umwelt und Ländliche Räume
 CIR-Bildflug 2004: © Landesamt für Landwirtschaft, Umwelt und Ländliche Räume